

REGIONE LOMBARDIA
Provincia di Varese



Comune di Cuveglio

Studio geologico del territorio comunale
(L.R. n. 12/2005 - D.G.R. 28 maggio 2008 n. 8/7374)

TAV. N.4

Carta della pericolosità sismica locale

Scala 1:5.000




Novembre 2010




Studio Associato di Geologia Applicata
Dott. Geol. Roberto Granata - Dott. Geol. Paolo Granata
Via Santa Croce n. 7 - 21100 Varese
Tel. 0332/242283 - Fax 0332/241231
e-mail: info@studiocongeo.it

LEGENDA



Effetti di instabilità

-  Z1a - Zona caratterizzata da movimenti franosi attivi
-  Z1b - Zona caratterizzata da movimenti franosi quiescenti
-  Z1c - Zona potenzialmente franosa o esposta a rischio frana





Cedimenti e/o liquefazioni

-  Z2 - Zone con terreni di fondazione particolarmente scadenti

Effetti di amplificazione topografica

-  Z3a - Zona di ciglio
-  Z3b - Zona di cresta rocciosa e/o cocuzzolo

Effetti di amplificazione litologica o geometrica

-  Z4a - Zona di fondovalle con presenza di depositi alluvionali e/o fluvio-glaciali
-  Z4b - Zona pedemontana di conoidi alluvionali
-  Z4c - Zona morenica
-  Confini comunali

